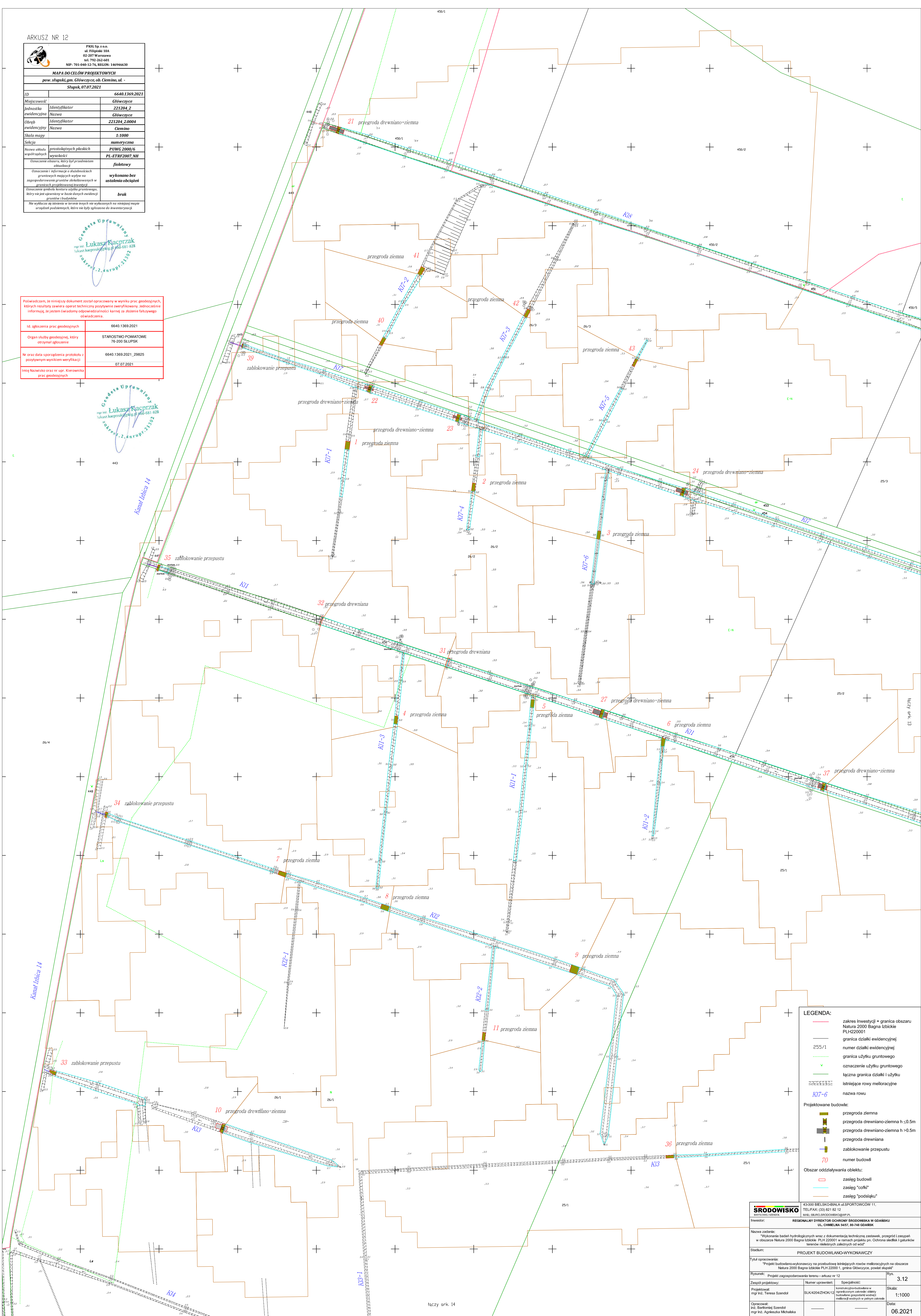





















 <div>PKG Sp. z o.o. ul. Filipińska 10A 02-207 Warszawa tel. 792 262 601 NIP: 701-040-12-76, REGON: 146946630</div>		
MAPA DO CELÓW PROJEKTOWYCH pow. słupski, gm. Główny, ob. Ciemno, ul. - Słupsk, 07.07.2021		
ID	6640.1369.2021	
Miejscowość	Główny	
Jednostka ewidencyjna	221204.2	Główny
Obwód ewidencyjny	221204.2.0004	Ciemno
Skala mapy	1:1000	
Selekcja	numeryczna	
Nazwa układu współrzędnych	PUWG 2000/6	
Wysokość	PL-ETRF2007.NH	
Oznaczenie obszaru, który był przedmiotem oceny	fioletowy	
Oznaczenie i informacja o skutkach gruntowych mających wpływ na zagospodarowanie gruntu zablokowanego w ramach zagospodarowania inwestycji	wykonano bez ustalenia obciążenia	
Oznaczenie symbolu kontury użytku gruntowego, który nie jest oparty na bazie danych ewidencyjnych i budowlanych	brak	
Nie wyklucza się zmian w terenie innych niż wykazanych na niniejszej mapie urządzeń podziemnych, które nie były zgłoszone do inwentaryzacji		


mgr inż. Łukasz Kacprzak
ul. Filipińska 10A, 02-207 Warszawa
tel. 792 262 601
NIP: 701-040-12-76, REGON: 146946630

Poświadczam, że niniejszy dokument został opracowany w wyniku prac geodezyjnych, których rezultaty zawiera operat techniczny pozytywnie zweryfikowany, jednocześnie informując, że jestem świadomy odpowiedzialności karnej za złożenie fałszywego oświadczenia.	
Id. zgłoszenia prac geodezyjnych	6640.1369.2021
Organ służby geodezyjnej, który otrzymał zgłoszenie	STAROSTWO POWIATOWE 76-200 SŁUPSK
Nr oraz data sporządzenia protokołu z pozytywnym wynikiem weryfikacji	6640.1369.2021_28825 07.07.2021
Imię i nazwisko oraz nr upr. kierownika prac geodezyjnych	


mgr inż. Łukasz Kacprzak
ul. Filipińska 10A, 02-207 Warszawa
tel. 792 262 601
NIP: 701-040-12-76, REGON: 146946630



LEGENDA:	
	zakres inwestycji = granica obszaru Natura 2000 Bagna Izbickie PLH220001
	granica działki ewidencyjnej
	numer działki ewidencyjnej
	granica użytku gruntowego
	oznaczenie użytku gruntowego
	łączna granica działki i użytku
	istniejące rowy melioracyjne
	nazwa rowu
	K17-6
Projektowane budowle:	
	przegroda ziemna
	przegroda drewniano-ziemna h ≤ 0.5m
	przegroda drewniano-ziemna h > 0.5m
	przegroda drewniana
	zablokowanie przepustu
	70
	numer budowli
Obszar oddziaływania obiektu:	
	zasięg budowli
	zasięg "cofki"
	zasięg "podsiłaku"

ŚRODOWISKO WYKONANIE		43-300 BIELSKO-BIAŁA UL. SPORTOWCÓW 11, TELEFAX: (03) 621 62 12 WWW.BIUS.SRODOWISKO.PL
Inwestor:		REGIONALNY DYREKTOR OCHRONY ŚRODOWISKA W GDANSKU UL. CHMIELNA 54/57, 80-748 GDANSK
Nazwa zadania:		"Wykonanie badań hydrologicznych wraz z dokumentacją techniczną zastawek, przegrad i zasypań w obszarze Natura 2000 Bagna Izbickie PLH 220001 w ramach projektu pn. Ochrona siedlisk i gatunków terenów nieleżących zabudowanych od wód"
Stadium:		PROJEKT BUDOWLANO-WYKONAWCZY
Tytuł opracowania:		"Projekt budowlano-wykonawczy na przebudowę istniejących rowów melioracyjnych na obszarze Natura 2000 Bagna Izbickie PLH 220001 1, gmina Główny, powiat słupski"
Rysunek:	Projekt zagospodarowania terenu - arkusz nr 12	Rys.
Zespół projektowy:	Numer uprawnień:	Spółdzielczość:
Projektował:	mgr inż. Teresa Szandol	SLK4204/ZHOK/12
Opracował:	mgr inż. Agnieszka Michalska	
Data:		06.2021